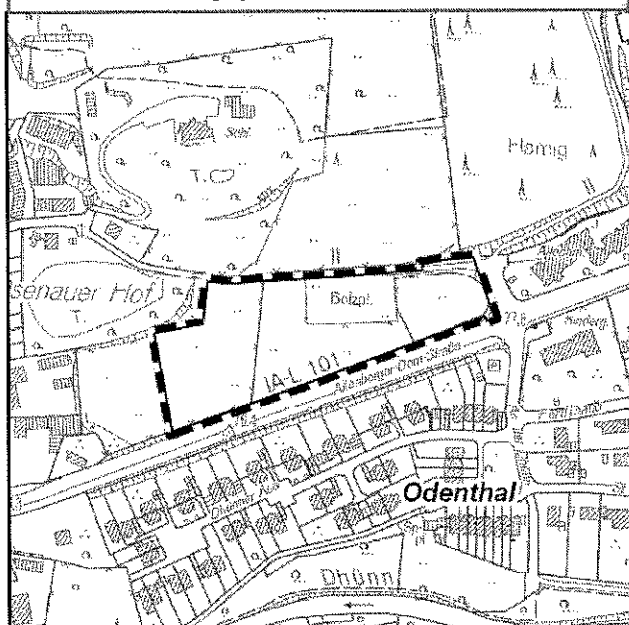


Bekanntmachung

Aufgrund von Änderungen der Festsetzungen im Bebauungsplanentwurf soll die **Offenlage** gemäß § 3 Abs. 2 und § 4 Abs. 2 des Baugesetzbuches (BauGB) der **17. Änderung des Flächennutzungsplanes sowie des Bebauungsplanentwurfes Nr. 78 – Dhünner Wiese** vorbehaltlich des erneuten Beschlusses zur Offenlegung durch den Ausschuss für Planen und Bauen am 30.04.2020 voraussichtlich auf den **25.05.2020 bis 26.06.2020 verschoben werden.**

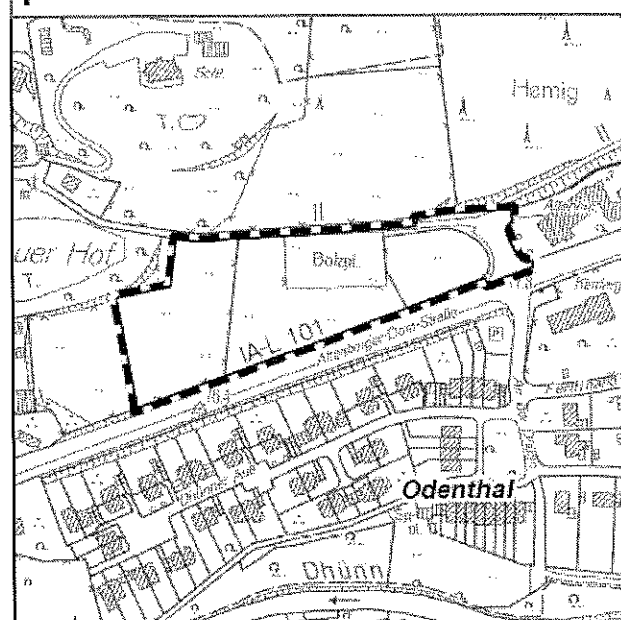
Über die Details der Offenlage wird das Amtsblatt (geplantes Erscheinungsdatum 14.05.2020) informieren.

Geltungsbereich der 17. Änderung des Flächennutzungsplans der Gemeinde Odenthal



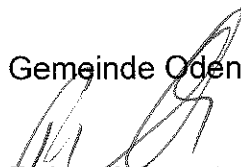
Darstellung auf der Grundlage der DGK 5 mit Genehmigung des Vermessungs- und Katasteramtes des Rheinisch-Bergischen Kreises Kontrollnummer 759/01 vom 26.07.2001

Geltungsbereich des Bebauungsplans Nr 78 -Dhünner Wiese-



Darstellung auf der Grundlage der DGK 5 mit Genehmigung des Vermessungs- und Katasteramtes des Rheinisch-Bergischen Kreises Kontrollnummer 759/01 vom 26.07.2001

Gemeinde Odenthal, den 07.04.2020


Robert Lennerts
Bürgermeister