

# Bergischer WanderBus

Wermelskirchen - Eifgenbachtal - Helenental - Altenberger Dom - Odenthal

Mit dem **Bergischen WanderBus**, der **VRS-Linie 267**, lässt sich viel entdecken. Starten Sie an einem Wanderparkplatz und fahren Sie mit dem **Bergischen WanderBus** zurück. Oder planen Sie Ihre individuelle Route mit Start oder Ziel an einer Haltestelle.

**Es verkehrt ein Kleinbus mit maximal 24 Fahrgastplätzen!**

Im Bergischen WanderBus gilt der Tarif des Verkehrsverbundes Rhein-Sieg (VRS).

Für Fahrten innerhalb von Odenthal und Wermelskirchen gilt die Preisstufe 1a (CityTicket).

Für Fahrten zwischen Wermelskirchen und Odenthal gilt die Preisstufe 2a (CityPlusTicket).

## Tickets und Preise 2011 (Auswahl)

Preisstufe	1a	2a
Einzelticket Erw.	2,10 €	2,50 €
Einzelticket Kinder	1,00 €	1,30 €
4er Ticket Erw.	7,30 €	9,00 €
4er Ticket Kinder	3,90 €	4,90 €
Tagesticket 5 Pers.	8,20 €	10,70 €

Die Kurzstreckenregelung gilt nicht.

Zeitkarten mit Geltungsbereich Wermelskirchen bzw. Odenthal gelten auch im WanderBus! Ebenso gelten die Mitnahmeregelungen für Personen am Wochenende und an Feiertagen.

Fahrräder können leider nicht befördert werden!

Herausgeber:

Stadt Wermelskirchen in Zusammenarbeit mit dem Rheinisch-Bergischen Kreis und der Gemeinde Odenthal

Konzept: Planungsbüro VIA eG, Köln  
Fotos: D.Bosbach, W. Schindler

Alle Angaben ohne Gewähr

4/2011

## Bergischer WanderBus - Linie 267 Wermelskirchen - Altenberger Dom - Odenthal

<b>Odenthal Herzogenfeld</b>	<b>ab</b>	<b>10.04</b>	<b>12.04</b>	<b>14.04</b>	<b>16.04</b>	<b>18.04</b>
Odenthal Kirche		10.05	12.05	14.05	16.05	18.05
Odenthal-Altenberg		10.07	12.07	14.07	16.07	18.07
Odenthal Wanderparkplatz Schöllerhof		10.12	12.12	14.12	16.12	18.12
Wk-Limmringhausen		10.17	12.17	14.17	16.17	18.17
Wermelsk. Maria in der Aue		10.23	12.23	14.23	16.23	18.23
Wermelsk.-Dabringhausen Mitte		10.30	12.30	14.30	16.30	18.30
Anschluss Gr. Dhünnaltsp./Grünenbäumchen und Große Ledder/Stumpf Linie 263		10.40	12.40	14.40	16.40	18.40
Wermelsk. Neuemühle		10.35	12.35	14.35	16.35	18.35
Wermelsk. Kölner Straße		10.42	12.42	14.42	16.42	18.42
<b>Wermelskirchen Wanderparkpl. Eifgen</b>	<b>an</b>	<b>10.46</b>	<b>12.46</b>	<b>14.46</b>	<b>16.46</b>	<b>18.46</b>
<b>Wermelskirchen Wanderparkpl. Eifgen</b>	<b>ab</b>	<b>10.50</b>	<b>12.50</b>	<b>14.50</b>	<b>16.50</b>	<b>18.50</b>
Wermelsk. Rathaus		10.55	12.55	14.55	16.55	18.55
Wermelsk. Neuemühle		11.02	13.02	15.02	17.02	19.02
Wermelsk.-Dabringhausen Mitte		11.07	13.07	15.07	17.07	19.07
Wermelsk. Maria in der Aue		11.15	13.15	15.15	17.15	19.15
Wk-Limmringhausen		11.21	13.21	15.21	17.21	19.21
Odenthal Wanderparkplatz Schöllerhof		11.26	13.26	15.26	17.26	19.26
Odenthal-Altenberg		11.28	13.28	15.28	17.28	19.28
Odenthal Kirche		11.31	13.31	15.31	17.31	19.31
<b>Odenthal Herzogenfeld</b>	<b>an</b>	<b>11.32</b>	<b>13.32</b>	<b>15.32</b>	<b>17.32</b>	<b>19.32</b>



[www.bergischerwanderbus.de](http://www.bergischerwanderbus.de)

# Wandertipps

Die Täler von Dhünn und Eifgenbach zählen zu den schönsten Wandergebieten des Bergischen Landes. Die vom Wasser- und Waldreichtum geprägte Landschaft bietet den perfekten Rahmen für naturnahe Erholung. Die hügelige Landschaft mit ihren malerischen Ausblicken erschließt man sich am besten zu Fuß. Mit dem Bergischen WanderBus ergeben sich unzählige Kombinationsmöglichkeiten. Von der Tagestour auf dem Jakobsweg bis zur Rundwanderung durch das Helenental ist für jeden Geschmack etwas dabei.

## Odenthaler Themenrouten

Zur besseren Orientierung sind die Odenthaler Themenwege mit Piktogrammen markiert. Die Hexenroute ist an einer kleinen Hexe  zu erkennen, die Mühlenroute am Mühlensymbol .

## Hexenroute


Die Hexenroute beginnt am Odenthaler Hexenbrunnen und führt zu den wichtigsten Stationen der Hexenverfolgung, die noch bis ins 17. Jahrhundert in Odenthal stattgefunden hat. Die Gesamtlänge beträgt 11,4 km, kann aber durch die Buslinie 430 ab Glöbusch oder dem Bergischen WanderBus ab Altenberg deutlich abgekürzt werden.

## Mühlenroute

Die Mühlenroute führt vom historischen Odenthaler Ortskern zu den wichtigsten Mühlenstandorten der Gemeinde. Der Weg folgt den idyllischen Flussläufen von Dhünn und Scherfbach. Die Strecke hat eine Gesamtlänge von 22,5 km, kann aber mit der Buslinie 432, die ab Hüttchen parallel zum Wanderweg verkehrt, abgekürzt werden. Von Höffe im Scherfbachtal aus lässt sich die Mühlenroute auch mit einem Besuch der Hochseilgartens K1 am Kramerhof kombinieren.

## Eifgenbachweg und Jakobspilgerweg


Der Eifgenbachweg ist Teil des Regionaleprojekts „Dhünnhochfläche“.

Als Teil des historischen Jakobspilgerweges beginnt er am Wanderparkplatz Eifgen in Wermelskirchen. Der Weg führt auf einer Länge von rd. 15,6 km durch das schöne Eifgental nach Altenberg. Folgen Sie der Wegemarkierung  8 bzw. der Jakobsmuschel. Nach Passieren der Berger Mühle und der Überquerung der L 157 gelangen Sie zur ersten Einkehrmöglichkeit, der Neuemühle, und dann vorbei am ehemaligen Standort der 1985 abgebrannten Markesmühle. Heute befindet sich dort eine Forellenzucht mit dem Angebot, frischen Räucherfisch zu genießen. Weiter geht es zur Eifgenburg, dem imposanten Bodendenkmal einer frühmittelalterlichen Befestigungsanlage. Bald danach ist der Altenberger Dom erreicht. Der

## Wandererlebnis Dhünnalsperre

Mit Umstieg vom Bergischen WanderBus in Dabringhausen Mitte zur Linie 263 erreicht man das große Wandergebiet rund um die Große Dhünnalsperre. Der Naturraum um die zweitgrößte Trinkwassertalsperre Deutschlands bietet eine Fülle von Rundwegen und Tagesetappen. Die Wege erlauben Aussichten auf die besonders geschützten Wasserzonen mit ihrer vielfältigen Pflanzen- und Tierwelt. Der Hauptrundweg ist auch Teil des Regionaleprojekts „Dhünnhochfläche“ und bietet zahlreiche Informationen und Ruhemöglichkeiten. Durch die Abgeschlossenheit und die naturnahe Wegeführung bestehen in der Nähe der Talsperre keine Einkehrmöglichkeiten. Diese finden sich aber an den Ausgangspunkten in der Nähe der Haltepunkte. Die Routen sind zwischen einem und 46 km lang.


## Themenweg: UnverDhünnt - Wasserroute

Die Wasser-Route ist ein gut erschlossener Rundwanderweg von Altenberg zum Damm der Dhünnalsperre und zurück. Der Weg wurde vom SGV mit einem Rechteck () gekennzeichnet. Entlang des Weges werden Informationen zu Wasser, Geschichte und Natur vermittelt. Über die Wanderparkplätze und die Haltestellen Altenberg, Schöllerhof (Bergischer WanderBus) und Lindscheid (Bus 263 bis Grünenbäumchen in Nähe des Talsperrendamms) kann der Einstieg gut gefunden werden.

# Weitere Informationen

## Infos zu öffentlichen Verkehrsmitteln


### Die Schlaue Nummer für Bus und Bahn in NRW

 01803 - 50 40 30 (9 ct/Anruf aus dem deutschen Festnetz, Mobilfunk max. 42 Cent/Min.)

### Regionalverkehr Köln GmbH

[www.rvk.de](http://www.rvk.de)


KundenCenter Glnobil am Busbahnhof Wermelskirchen

 02196 - 88 570-0 (Mo-Fr 6-18 Uhr, Sa 8-13 Uhr)

### Wupsi, Kraftverkehr Wupper-Sieg AG


[www.wupsi.de](http://www.wupsi.de)

Kundencenter Bergisch Gladbach am Busbahnhof


 02202 - 5 72 74 (Mo-Fr 7.30-18 Uhr, Sa 9-14 Uhr)

## Infos zum Wandern


### Naturarena Bergisches Land GmbH

 02266 - 463 37-7, [www.naturarena.de](http://www.naturarena.de)

### SGV-Bezirk Bergisches Land e.V.

 02204 - 5 14 15 und 42 36 71, [www.sgv-bergischesland.de](http://www.sgv-bergischesland.de)

### Tourist Information i-Punkt Altenberg

 02174 - 419 950, [www.altenberg-info.de](http://www.altenberg-info.de)

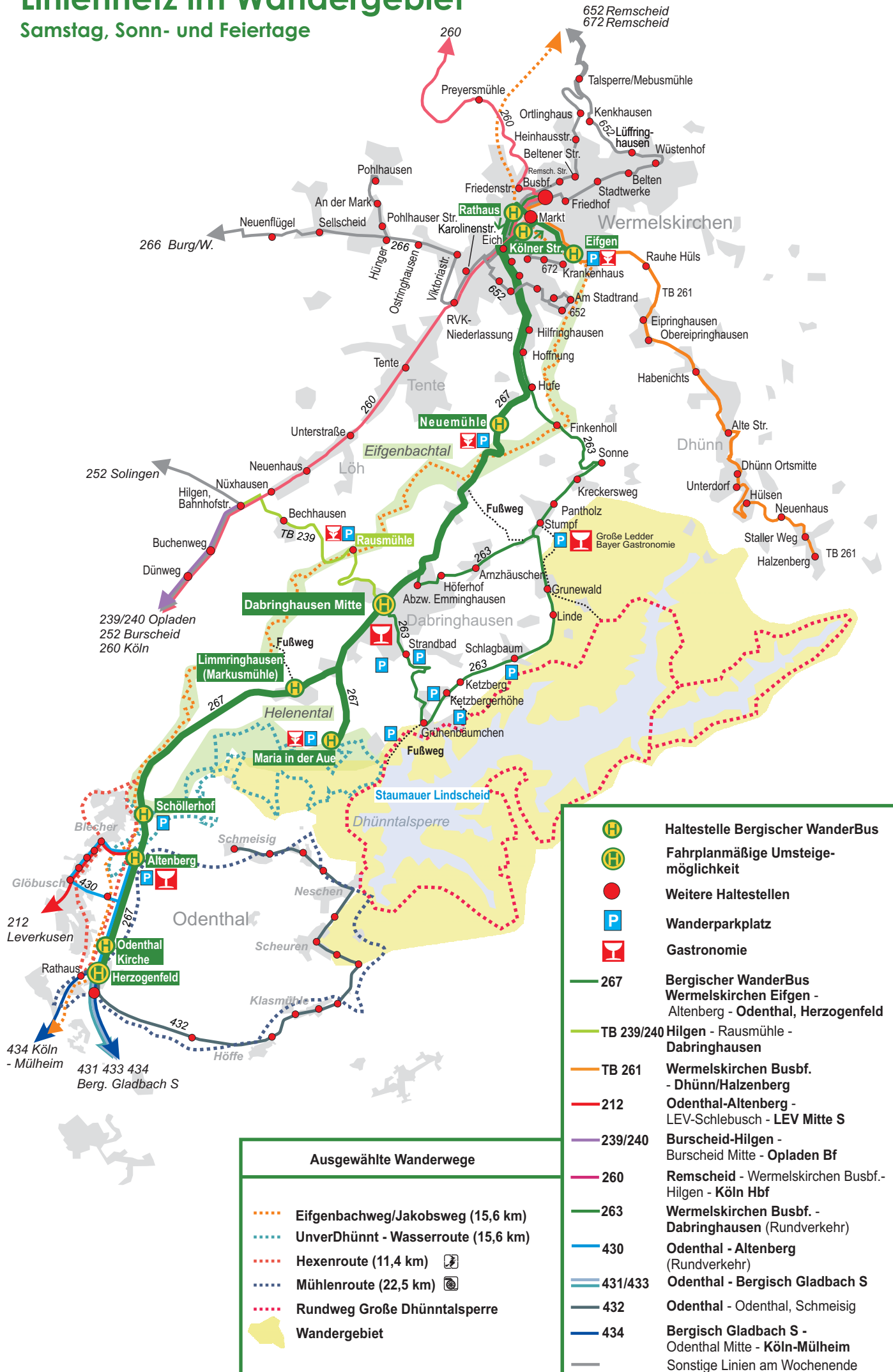
### Stadt Wermelskirchen:

 02196 - 710 612, [www.wermelskirchen.de](http://www.wermelskirchen.de)

Weiteres Kartenmaterial im Buchhandel,  
im i-Punkt Altenberg und beim SGV.

# Linienetz im Wandergebiet

Samstag, Sonn- und Feiertage



# Buslinie 263 (Auszug)

	samstags		sonn- und feiertags						
<b>Wermelskirchen Busbf</b>	ab 8:20	9:20	10:20	11:20	12:20	13:20	14:20	20:20	18:20
Wermelsk. Rathaus	8:22	9:22	10:22	11:22	12:22	13:22	14:22	20:22	18:22
Wermelsk. Finkenholz	8:28	9:28	10:28	11:28	12:28	13:28	14:28	20:28	18:28
Dabringhausen Sonne	8:30	9:30	10:30	11:30	12:30	13:30	14:30	<b>alle</b>	<b>alle</b>
Dabringh. Kreckersweg	8:31	9:31	10:31	11:31	12:31	13:31	14:31	<b>120</b>	<b>120</b>
Dabringh. Pantholz	8:33	9:33	10:33	11:33	12:33	13:33	14:33	<b>Min.</b>	<b>Min.</b>
<b>Dabringh. Stumpf (Große Lecker)</b>	<b>8:35</b>	<b>9:35</b>	<b>10:35</b>	<b>11:35</b>	<b>12:35</b>	<b>13:35</b>	<b>14:35</b>	<b>20:35</b>	<b>18:35</b>
Dabringh. Amnzhäuserchen	8:36	9:36	10:36	11:36	12:36	13:36	14:36	20:36	18:36
Dabringh. Höferhof	8:38	9:38	10:38	11:38	12:38	13:38	14:38	20:38	18:38
Emminghausen Abzw.	8:39	9:39	10:39	11:39	12:39	13:39	14:39	20:39	18:39
Dabringh. Mitte	8:40	9:40	10:40	11:40	12:40	13:40	14:40	20:40	18:40
Dabringh. Strandbad	8:42	9:42	10:42	11:42	12:42	13:42	14:42	20:42	18:42
<b>Dabringh. Grünenbäumchen GD</b>	<b>8:45</b>	<b>9:45</b>	<b>10:45</b>	<b>11:45</b>	<b>12:45</b>	<b>13:45</b>	<b>14:45</b>	<b>20:45</b>	<b>18:45</b>
Dabringh. Keitzbergerhöhe	8:46	9:46	10:46	11:46	12:46	13:46	14:46	20:46	18:46
Dabringh. Keitzberg	8:46	9:46	10:46	11:46	12:46	13:46	14:46	20:46	18:46
Dabringh. Schlagbaum	8:47	9:47	10:47	11:47	12:47	13:47	14:47	20:47	18:47
Dabringh. Linde	8:47	9:47	10:47	11:47	12:47	13:47	14:47	20:47	18:47
Dabringh. Grunewald	8:48	9:48	10:48	11:48	12:48	13:48	14:48	20:48	18:48
Dabringh. Linde	9:37	10:37	11:37	12:37	13:37	14:37	15:37	21:05	19:05
Dabringh. Schlagbaum	9:38	10:38	11:38	12:38	13:38	14:38	15:38	21:05	19:05
Dabringh. Keitzberg	9:38	10:38	11:38	12:38	13:38	14:38	15:38	21:05	19:05
Dabringh. Keitzbergerhöhe	9:39	10:39	11:39	12:39	13:39	14:39	15:39	21:05	19:05
<b>Dabringh. Grünenbäumchen GD</b>	<b>9:40</b>	<b>10:40</b>	<b>11:40</b>	<b>12:40</b>	<b>13:40</b>	<b>14:40</b>	<b>15:40</b>	<b>21:05</b>	<b>19:05</b>
Dabringh. Strandbad	9:42	10:42	11:42	12:42	13:42	14:42	15:42	21:05	19:05
Dabringh. Mitte	9:45	10:45	11:45	12:45	13:45	14:45	15:45	21:05	19:05
Emminghausen Abzw.	9:47	10:47	11:47	12:47	13:47	14:47	15:47	21:05	19:05
Dabringh. Höferhof	9:48	10:48	11:48	12:48	13:48	14:48	15:48	21:05	19:05
Dabringh. Amnzhäuserchen	9:49	10:49	11:49	12:49	13:49	14:49	15:49	21:05	19:05
<b>Dabringh. Stumpf (Große Lecker)</b>	<b>8:50</b>	<b>9:50</b>	<b>10:50</b>	<b>11:50</b>	<b>12:50</b>	<b>13:50</b>	<b>14:50</b>	<b>20:50</b>	<b>18:50</b>
Dabringh. Pantholz	8:51	9:51	10:51	11:51	12:51	13:51	14:51	20:51	18:51
Dabringh. Kreckersweg	8:52	9:52	10:52	11:52	12:52	13:52	14:52	<b>alle</b>	<b>alle</b>
Dabringh. Sonne	8:53	9:53	10:53	11:53	12:53	13:53	14:53	<b>120</b>	<b>120</b>
Wermelsk. Finkenholz	8:56	9:56	10:56	11:56	12:56	13:56	14:56	<b>Min.</b>	<b>Min.</b>
Wermelsk. Köhler Straße	9:02	10:02	11:02	12:02	13:02	14:02	15:02	21:02	19:02
Wermelsk. Markt	↘ 9:03	10:03	11:03	12:03	13:03	14:03	15:03	21:03	19:03
<b>Wermelskirchen Busbf</b>	an 9:05	10:05	11:05	12:05	13:05	14:05	15:05	21:05	19:05

GD = Große Dhünnalsperre

# TaxiBus-Linie 239

	samstags		sonn- und feiertags		
<b>Hilgen, Mitte</b>	ab 9:05	16:05	17:05	18:05	19:05
Bechhausen	9:06	16:06	17:06	18:06	19:06
Rausmühle (K18) ↘	9:08	16:08	17:08	18:08	19:08
Dabringhausen an	9:12	16:12	17:12	18:12	19:12
<b>Dabringhausen ab</b>	8:48	16:48	17:48	18:48	19:48
Rausmühle (K18) ↘	8:52	16:52	17:52	18:52	19:52
Bechhausen	8:54	16:54	17:54	18:54	19:54
<b>Hilgen, Mitte</b>	an 8:55	16:55	17:55	18:55	19:55

TaxiBus bitte mindestens 30 Min. vor der planmäßigen Abfahrtszeit telefonisch bestellen.  
Tel. 0 18 04/15 15 15 (20 Cent/Anruf aus dem dt. Festnetz; Mobilfunk max. 42 Cent/Min.)

# Buslinie 430 (Auszug)

	samstags		sonn- und feiertags		
<b>Odenthal, Herzogenfeld</b>	ab 8:37	10:37	11:37	12:37	13:37
Bleicher Hauptstr.	8:46	10:46	11:46	12:46	13:46
Altenberg	↘ 8:49	10:49	11:49	12:49	13:49
<b>Odenthal, Herzogenfeld</b>	an 8:53	10:53	11:53	12:53	13:53

# Buslinie 212 (Auszug)

	samstags		sonn- und feiertags		
<b>Altenberg</b>	ab 8:46	14:46	16:49	18:49	19:49
Schlebusch Post	9:11	15:11	17:13	19:13	20:13
Poststraße/Bf.	↘ 9:17	15:17	17:17	19:17	20:17
<b>Leverkusen Mitte S</b>	an 9:23	15:23	17:23	19:23	20:23
<b>Leverkusen Mitte S</b>	ab 7:40	13:40	16:10	18:10	19:10
Poststraße/Bf.	↘ 7:45	14:10	16:15	18:15	19:15
Schlebusch Post	↘ 7:51	13:51	16:20	18:20	19:20
<b>Altenberg</b>	an 8:17	14:17	16:44	18:44	19:44

# Buslinie 260 (Auszug)

	samstags		sonn- und feiertags		
<b>Wermelskirchen Busbf.</b>	ab 7:15	16:15	17:15	18:15	19:15
Hilgen Bahnhofstr	7:34	16:34	17:34	18:30	19:30
Schlebusch Post	7:54	16:54	17:54	18:50	19:50
Köln Mülheim Wiener Platz	8:17	17:17	18:17	19:13	20:13
Köln Bf Deutz/Messeplatz U S	↘ 8:24	17:24	18:24	19:20	20:20
<b>Köln Bresl./P/Hbf U S</b>	an 8:30	17:30	18:30	19:26	20:26
<b>Köln Bresl./P/Hbf U S</b>	ab 7:28	8:24	17:54	18:54	19:54
Köln Bf Deutz/Messeplatz U S	7:33	8:30	18:09	19:09	20:09
Köln Mülheim Wiener Platz S	7:42	8:39	18:09	19:09	20:09
Schlebusch Post	8:06	9:03	18:33	19:33	20:33
Hilgen Bahnhofstr	↘ 8:28	9:26	18:56	19:56	20:56
<b>Wermelskirchen Busbf.</b>	an 8:43	9:45	19:15	20:11	21:11

# Buslinie 431/433/434 (Auszug)

	samstags		sonn- und feiertags				
<b>Linie</b>	<b>434</b>	<b>433</b>	<b>431</b>	<b>434</b>	<b>433</b>	<b>431</b>	
<b>Berg. Gladbach S-Bahn</b>	ab 7:41	8:11	9:11	stdl.	17:41	18:11	17:11
Odenthal, Herzogenfeld	↘ 7:55	8:32	9:35	gleiche	17:55	18:32	17:35
<b>K.-Mülh., Wrener Platz U</b>	an 8:25	-	Min.	18:25	-	Min.	18:25
<b>K.-Mülh., Wiener Platz U</b>	ab 8:35	-	stdl.	18:35	-	stdl.	18:35
Odenthal, Herzogenfeld	↘ 9:04	8:35	9:35	gleiche	19:04	18:35	19:35
<b>Berg. Gladbach S-Bahn</b>	an 9:18	8:48	9:48	Min.	19:18	18:48	19:48

# Buslinie 432 (Auszug)

	samstags		sonn- und feiertags		
<b>Schmeisig</b>	ab 8:16	9:16	10:16	11:16	12:16
Neschen, Kirche	↘ 8:20	9:20	10:20	11:20	12:20
<b>Odenthal, Herzogenfeld</b>	an 8:30	9:30	10:30	11:30	12:30
<b>Odenthal, Herzogenfeld</b>	ab 8:56	9:56	10:56	11:56	12:56
Neschen, Kirche	↘ 9:08	10:08	11:08	12:08	13:08
<b>Schmeisig</b>	an 9:12	10:12	11:12	12:12	13:12

**ACHTUNG!**  
Dargestellt werden nur Fahrten zwischen 7.00 und 19.00 Uhr.